





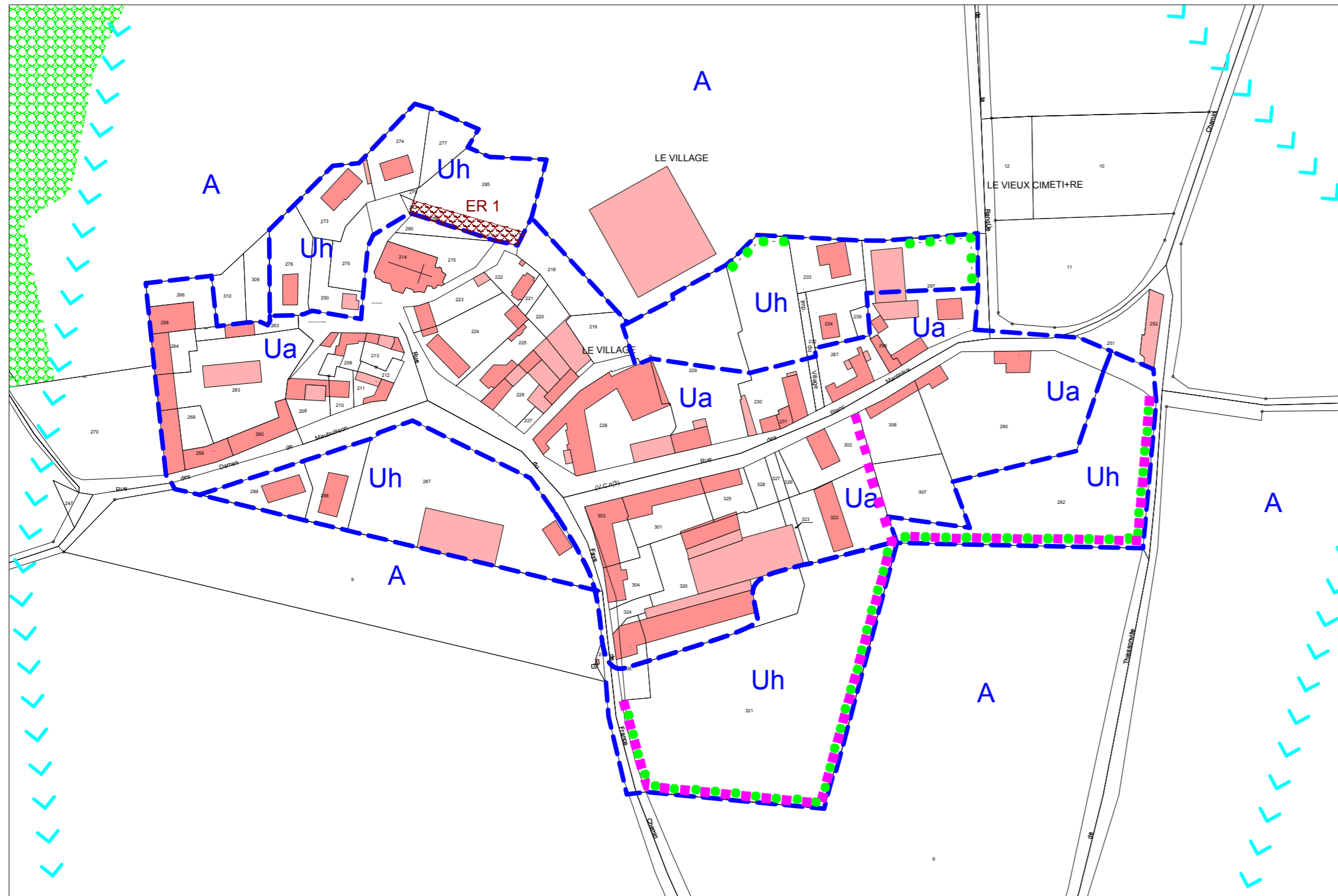
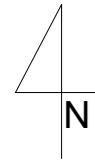


LEGENDE

- Ua : Zone urbaine d'habitat ancien
- Uh : Zone urbaine d'habitat récent
- A : Zone agricole
- Ab : STECAL à vocation artisanale
- Ac : Secteur agricole à vocation de carrière/CSDU
- Ae : Secteur agricole à vocation de production électrique (RTE)

-  Espace boisé au titre de l'article L 113-1 du CU
-  Emplacement réservé au titre de l'article L 151-41 du CU
-  Plantations à réaliser au titre de l'article L 151-43 du CU
-  Murs à protéger au titre de l'article L 151-19 du CU
-  Limite de zone
-  Secteur inconstructible, risque de ruissellement au titre de l'article L 151-31 du CU



COMMUNE DU PLESSIS GASSOT

Département du Val d'Oise

PLAN LOCAL D'URBANISME (PLU)

Plan de zonage au 1/2000°

ARRET  
Par délibération en date du 21/11/22

3

Conduite d'opérations Mairie du Plessis Gassot  
Sentier de la Ferme du Château  
95 720 LE PLESSIS GASSOT

Bureau d'études GROUPE GEOSTRATYS  
14 rue Notre Dame de Bonsecours  
60300 SENLIS